



**КОМИТЕТ ИМУЩЕСТВЕННЫХ ОТНОШЕНИЙ
АДМИНИСТРАЦИИ ПЕРМСКОГО МУНИЦИПАЛЬНОГО ОКРУГА**

РЕШЕНИЕ
о размещении объектов № 2308

Пермский край
Пермский округ

11.09.2023

Комитет имущественных отношений администрации Пермского муниципального округа разрешает Акционерному обществу «Газпром газораспределение Пермь» (ИНН 5902183841, ОГРН 2125902017723, почтовый адрес: 614000, г. Пермь, ул. Петропавловская, 43)

размещение объекта «газопровод давлением до 1.2 Мпа, для размещения которого не требуется разрешения на строительство»

на землях муниципальная собственность.

на срок 1 год.

Местоположение: Пермский край, Пермский муниципальный округ, кв-л Кичановский, ул. Парадная, з/у 13.

Приложение: схема предполагаемых к использованию земель или части земельного участка.

Особые условия использования:

1. При размещении объекта учесть параметры ширины проезда улично-дорожной сети, во избежание сужения полосы отвода дороги.
2. Получение разрешения на производство земляных работ.

Заместитель председателя комитета



(подпись, печать)

М.В. Королева

Схема предполагаемых к использованию земель или части земельного участка

Объект: Газопровод давлением до 1,2 Мпа, для размещения которого не требуется разрешения на строительство

Местоположение: Пермский край, с.п. Култаевское, кв-л Кичановский, ул Парадная, з/у 13

Площадь земель или части земельного участка, кв.м.: 33

Категория земель: Земли населённых пунктов

Вид разрешенного использования:

Описание границ смежных землепользователей:









От точки н1 до точки н2 - земельный участок с кадастровым номером 59:32:5460001:71

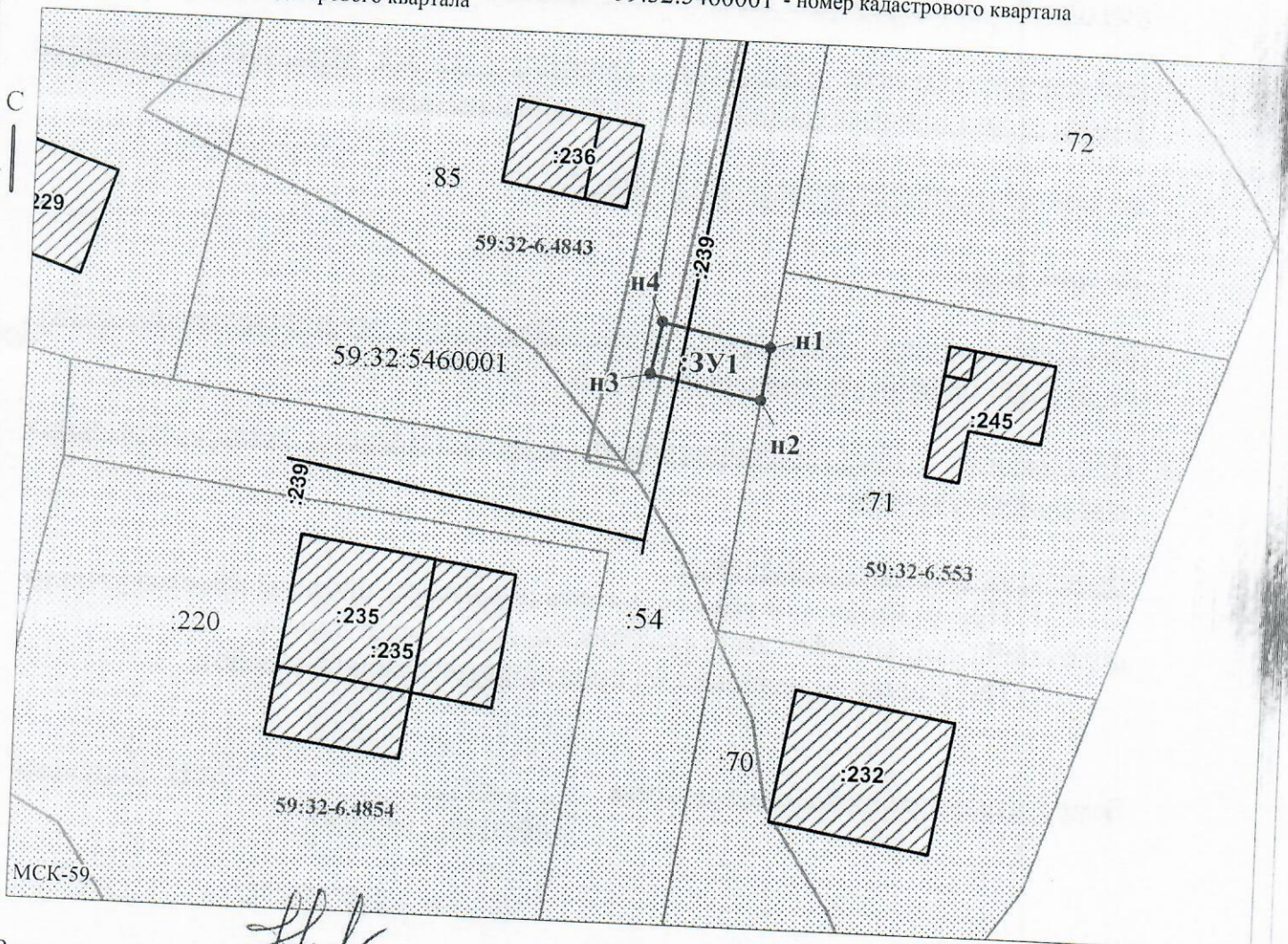
От точки н2 до точки н1 - земельный участок с кадастровым номером 59:32:5460001:54

Каталог координат, м

№ точки границы	X	Y
н1	506830.64	2216624.45
н2	506826.68	2216623.87
н3	506828.32	2216615.62
н4	506832.24	2216616.40
н1	506830.64	2216624.45

Условные обозначения:

-  - предполагаемый участок земель, на которых планируется размещение объекта
-  - границы и номер земельного участка, сведения о которых внесены в ЕГРН
-  - границы и номер объекта капитального строительства, сведения о которых внесены в ЕГРН
-  - граница кадастрового квартала
-  - зоны с особыми условиями использования территории, сведения о которых внесены в ЕГРН
-  - обозначение запрашиваемого земельного участка
-  - характерная точка границ земель или части земельного участка
-  - номер кадастрового квартала



Заявитель:

Handwritten signature

/ Пикужева Д.А.

Масштаб 1:500

МП

(подпись, расшифровка подписи)

(для юридических лиц

и индивидуальных предпринимателей)